



„Griaß di“ bei uns in

RENNWEG AM KATSCHBERG

Mit Unterstützung von Bund, Land und Europäischer Union

Bundesministerium Land- und Forstwirtschaft, Klima- und Umweltschutz, Regionen und Wasserwirtschaft

WIR leben Land
Gemeinsame Agrarpolitik Österreich

LAND KÄRNTEN

Kofinanziert von der Europäischen Union

NOCKREGION

MEHR SEIN NOCKREGION

Inhaltsverzeichnis

Vorwort des Bürgermeisters 1
Die Gemeinde stellt sich vor 2
Gemeindemitarbeiter:innen 3
Angebote für Gemeindebürger:innen 4
Infrastruktur 5
Mobilität 7
Regionalentwicklung Nockregion 8
Gesundheit & Soziales 11
Kinder & Jugendliche 13
Schule & Betreuung 13
Weitere Angebote für Kinder & Jugendliche 14
Lokale Besonderheiten 15
Naturschutzgebiet Pöllatal 15
Geschichte & Sehenswertes 16
Kunst, Kultur & Denkmäler 18
Freizeitangebote 19
Vereine 20
Wirtschaft 22
Gut ankommen in der Marktgemeinde Rennweg am Katschberg 23
Platz für Notizen 28

HERAUSGEBER: Marktgemeinde Rennweg am Katschberg, Rennweg 51, 9863 Rennweg
T.: 04734 208 | E.: rennweg-katschberg@ktn.gde.at | I.: rennweg-katschberg.gv.at

Hinweis: Diese Willkommensmappe bietet einen groben Überblick und wurde mit viel Sorgfalt gestaltet. Stand 11.2026. Bitte nehmen Sie zur Kenntnis, dass alle Angaben in dieser Broschüre ohne Gewähr sind. Änderungen bleiben ebenfalls vorbehalten.

Marktgemeinde Rennweg am Katschberg
Rennweg 51
9863 Rennweg

T.: 04734 208
E.: rennweg-katschberg@ktn.gde.at
I.: rennweg-katschberg.gv.at

Vorwort des Bürgermeisters

Herzlich willkommen in der Marktgemeinde Rennweg!

Liebe Gemeindebürgerinnen und Gemeindebürger,
liebe neu zugezogene Mitbürgerinnen und Mitbürger!

Ich darf Sie herzlich in unserer schönen Marktgemeinde Rennweg willkommen heißen und freue mich, dass Sie Teil unserer Gemeinschaft sind.

Mir liegt es am Herzen, unsere Gemeinde **nachhaltig und mit Weitblick** weiterzuentwickeln. Altbewährtes soll bewahrt werden, gleichzeitig wollen wir mutig anpacken, neue Ideen zulassen und unsere Gemeinde zukunftsfit gestalten.

Dabei ist mir ein Gedanke besonders wichtig:
„enkeltauglich machen".
Was wir heute tun und schaffen, darf nie zum Nachteil unserer Kinder und Enkel werden. Wir dürfen von den Leistungen und dem Fleiß vergangener Generationen profitieren und haben deshalb die Verantwortung, diese hohe Lebensqualität für kommende Generationen zu erhalten und möglichst weiter zu verbessern.

Mit Freude, Tatendrang und Respekt wollen wir diese gemeinsame Aufgabe gestalten. Dabei begleitet uns eine indianische Weisheit:

„Wir haben die Erde nicht von unseren Eltern geerbt – sondern von unseren Kindern geliehen."

In diesem Sinne wünsche ich Ihnen, dass Sie sich in Rennweg wohlfühlen, hier Heimat finden und unsere Gemeinschaft aktiv mitgestalten.

Herzlich willkommen in Rennweg!
Ihr Bürgermeister
Franz Aschbacher



Bürgermeister
Franz Aschbacher

Sie erreichen mich gerne
nach vorheriger telefonischer
Anmeldung

M.: 0664 461 82 65
E.: rennweg.buergermeister@ktn.gde.at

Die Gemeinde stellt sich vor

Ihr Gemeindeamt

Rennweg 51
9863 Rennweg am Katschberg
T.: 04734 208
E.: rennweg-katschberg@ktn.gde.at
I.: www.rennweg-katschberg.gv.at

Parteienverkehr Gemeindeamt

Montag:	08:00 – 12:00 Uhr
Dienstag:	08:00 – 12:00 Uhr
Mittwoch:	08:00 – 12:00 Uhr
Donnerstag:	08:00 – 12:00 Uhr und 16:00 – 18:30 Uhr
Freitag:	08:00 – 12:00 Uhr

Zahlen, Daten & Fakten

Einwohner:	1.641 (1/2026)
Fläche:	120,82 km²
Höhe:	1.143 m

Die Marktgemeinde Rennweg am Katschberg umfasst 25 Ortschaften: Abwerzg, Adenberg, Angern, Aschbach, Atzenberg, Brugg, Frankenberg, Gries, Katschberg, Krangl, Laußnitz, Mühlbach, Oberdorf, Pleschberg, Pölla, Pron, Rennweg, Ried, Saraberg, Schlaipf, St. Georgen, St. Peter, Steinwand, Wirnsberg, Zanaischg.



Foto: © Region Katschberg Lieser-Maltatal

Wappen und Erhebung zur Marktgemeinde

Das Wappen der Marktgemeinde Rennweg am Katschberg geht auf die Herren von Katsch zurück, deren Stammburg Rauchenkatsch nahe Rennweg lag. Ihr Wappen zeigte einen Handschlag als Zeichen des Treuebundes. Historische Siegel aus dem 14. und 15. Jahrhundert belegen dieses Motiv.
Da keine originalen Farben überliefert sind, wurde für das Gemeindewappen das Grün der Katschtaler Tracht übernommen.

Der Landtag von Kärnten hat in seiner Sitzung vom 10. Mai 2007 mit Wirkung vom 23. Juni 2007 der Gemeinde Rennweg am Katschberg das Recht zur Führung der Bezeichnung Marktgemeinde verliehen.

Bäche und Bergseen

Die Lieser, welche sich durch verschiedene Ortschaften des Katschtales schlängelt, entspringt im hinteren Pöllatal am Lanisch. Unterwegs von diversen Gebirgs- und Seitenbächen gespeist, mündet die Lieser in Spittal an der Drau schließlich in die Drau.
Einige verschiedene Bergseen mit kristallklarem Wasser zieren unsere Berge und laden besonders Wagemutige im Hochsommer zu einer Abkühlung ein (z. B. Lanischseen, Laußnitzer See, Atzensberger Seen, Lucka See, etc.)



Foto: Ursprung des Lieserflusses am Lanisch

Gemeindemitarbeiter:innen

- Ing. Oswin Dullnig
  Amtsleitung
  T.: 04734 208 11
  E.: oswin.dullnig@ktn.gde.at

- Margit Seebacher
  Finanzverwaltung
  T.: 04734 208 12
  E.: margit.seebacher@ktn.gde.at

- Rosi Pfeifenberger
  Sekretariat, Standesamt, Meldeamt
  T.: 04734 208
  E.: rosi.pfeifenberger@ktn.gde.at

- Marina Kecler
  Orts- und Nächtigungstaxe, Postpartner, Fundamt
  T.: 04734 208 18
  E.: marina.kecler@ktn.gde.at

- Ing. Peter Peitler
  Agrarangelegenheiten, Meldeamt
  T.: 04734 208 14
  E.: peter.peitler@ktn.gde.at

- Barbara Pretterhofer
  Finanzverwaltung Stv.
  T.: 04734 208 13
  E.: barbara.pretterhofer@ktn.gde.at

- Brigitte Seebacher
  Die gute Fee des Amtshauses

Wirtschaftshof und Kläranlage der Marktgemeinde

T.: 04734 208
E.: rennweg-katschberg@ktn.gde.at

- Michael Seebacher
  Betriebsleiter Kläranlage

- Martin Wirnsberger
  Leiter Wirtschaftshof

- Peter Peitler
  Wirtschaftshof

- Peter Mölschl
  Wirtschaftshof

FÜR EINE SAUBERE ZUKUNFT

Altstoffsammelzentrum Gries
Öffnungszeiten: Freitag von 13:00–15:00 Uhr
An Feiertagen, Silvester u. Karfreitag geschlossen.

Gries 4 – ASFINAG Gelände
9863 Rennweg am Katschberg
T.: 04734 208
E.: rennweg-katschberg@ktn.gde.at
I.: rennweg-katschberg.gv.at

Angebote für Gemeindebürger:innen

Bürgermeister Saison-Skikarte „Katschberg Aineck“
Vergünstigte Bürgermeister Saison-Skikarte Katschberg für die Gemeindebürger:innen mit Hauptwohnsitz in Rennweg (Stichtag 01. Okt. des jeweiligen Jahres)

Anforderung vor dem Kartenkauf:
Vor dem Kartenkauf ist ein „Bürgermeister -Gutschein“ telefonisch unter 04734 208 oder per E-Mail an rennweg-katschberg@ktn.gde.at unter Angabe von **Namen und Geburtsdatum** anzufordern. Dieser Gutschein ist beim Kartenkauf in Papierform bei den Bergbahnen abzugeben.

Gratis Parken für Gemeindebürger am P1 im Pöllatal
mit der Berechtigungskarte der Weggemeinschaft Pöllatal für Einheimische (Ausstellung im Bürgerbüro/Postpartner).

Adventwanderweg Katschberg – Sonderpreis für Einheimische
Für alle Personen mit Hauptwohnsitz in Rennweg gibt es einen vergünstigten Eintritt zum Katschberger Adventweg.

Im Preis inkludiert sind:
- Eintritt zum Katschberger Adventweg
- Ein Thermobecher samt Becherband
- Kostenloser Tee an den einzelnen Stationen

Der vergünstigte Eintritt inklusive Thermobecher ist im Bürgerbüro/Postpartner erhältlich.



Start-ins-Leben Rucksack für neue Erdenbürger
Mit dem Rucksack heißt die Gemeinde ihre jüngsten Bürger:innen herzlich willkommen. Als kleines Willkommensgeschenk erhalten Familien zur Geburt ihres Kindes einen liebevoll zusammengestellten Rucksack mit nützlichen Informationen und ausgewählten Überraschungen für den Start ins Familienleben.

Gratis Windelmüllsäcke für Neugeborene (10 Stk.)
Abholung im Bürgerbüro/Postpartner.

Unterstützung durch digitale Services
Die App CITIES dient als zentrale Plattform für Informationen, Vereinsaktivitäten und direkten Kontakt zur Gemeinde.

Cities App

Veranstaltungen & Termine
Informationen über anstehende Veranstaltungen, Ereignisse und Termine übersichtlich in einem Online-Kalender abrufbar.

Termine

Gemeindezeitung
ist das Medium mit allen relevanten Gemeindeinformationen und erscheint halbjährlich.

Gemeindezeitungen

Infrastruktur

Unsere Marktgemeinde ist ein Wirtschaftsstandort mit über 90 ansässigen Gewerbebetrieben. Nähere Informationen finden Sie beim Wirtschaftsverein unter: **www.wirtschaft-rennweg.at**

Nahversorger

- **ADEG**
  Rennweg 46
  9863 Rennweg am Katschberg
  T.: 04734 214
  E: gerhard.schiefer@speed.at
  I.: www.adeg.at

- **„Mar Hüttl"** in Oberdorf
- **„Tuschger´s Speckkasten"**
- **„Hansimilch"** in St. Georgen

  sowie weitere einzelne Direktvermarkter

Trafik

- Tabakfachgeschäft im ADEG
  Rennweg 46
  9863 Rennweg am Katschberg

- Tabak Verkaufsstelle
  am sogenannten „Grieser Platzl"
  Gries 24
  9863 Rennweg am Katschberg
  M: 0660 8294429

Bäckerei

Dorfbäckerei Pietschnigg
Rennweg 79
9863 Rennweg am Katschberg
T.: 04732 2186
E.: office@pietschnigg.at
I.: www.pietschnigg.at

Post

Postpartner: Im Marktgemeindeamt
Rennweg 51
9863 Rennweg am Katschberg
T.: 04734 208 18

Bank

Raiffeisenbank Lieser-Maltatal
Rennweg 6, 9863 Rennweg
T.: 04734 2210
E.: rb-lieser-maltatal@rblm.at
I.: www.raiffeisen.at/ktn/lieser-maltatal

Polizeiinspektion

Rennweg 6, 9863 Rennweg
T.: **05 9133 2234-100**

Bibliothek

Schul- & Gemeindebibliothek Rennweg
Öffnungszeiten:
MI 09:00 - 16:00 Uhr und FR 17:00 - 19:00 Uhr

Rennweg 64
9863 Rennweg am Katschberg
T.: 04734 427 27
E.: bibliothek.rennweg@gmx.at
I.: www.bibliothek-rennweg.bvoe.at

GUT VERSORGT
UND GANZ NAH

Glasfaser

Der Glasfaserausbau in der Marktgemeinde Rennweg am Katschberg wird konsequent vorangetrieben. Ziel ist es, bis Mitte 2027 einen Großteil des Gemeindegebiets mit moderner FTTH-Infrastruktur zu versorgen und damit eine zukunftssichere digitale Versorgung sicherzustellen.

Trinkwasser

Aus jedem Wasserhahn fließt frisches, kristallklares Trinkwasser in höchster Qualität – naturrein direkt aus den Bergen. Die Wasserversorgung erfolgt über Quellwasser, gesammelt in Hochbehältern von örtlichen Wassergenossenschaften.



ID Austria

Die ID Austria ist die staatliche digitale Identität. Die Gemeinden bieten hier Unterstützung an, weil immer mehr Behördenwege digital absolviert werden.

Mit der ID Austria können Sie viele Dinge online erledigen:

- Gemeindewege digital erledigen
- Digitale Behördenwege nutzen
- Dokumente elektronisch unterschreiben
- FinanzOnline verwenden
- Strafregisterauszug beantragen
- eAMS nutzen
- Gesundheitsdienste wie ELGA aufrufen
- Gemeindewege digital erledigen
- Förderungen beantragen

Mülltrennung

Damit die Abfallentsorgung einfach und umweltfreundlich funktioniert, stehen Ihnen folgende Mülltonnen und Müllsäcke zur Verfügung.

- Restmülltonnen: 80 lt., 120 lt., 240 lt.
- Biotonne: 120 lt., 240 lt.
- Papiertonne
- Gelber Sack
- Altstoffsammelzentrum Gries
  (siehe Seite 3)
- Kompostanlage Ried
  Öffnungszeiten unter:
  rennweg-katschberg.gv.at/wirtschaftshof_und_klaeranlage

Mobilität

Mobilitätsbüro Lieser-/Maltatal / Gmünd

Mo - Do 08.00 - 12.00 Uhr & 13.00 - 16.00 Uhr / Fr. 08.00 - 12.00 Uhr

Moostratte 9, 9853 Gmünd in Kärnten
T.: 04732 37175 | E.: gmuend@bacher-reisen.at | I.: www.bacher-reisen.at

Kärntner Linien

Öffentlicher Regionalbus – Kärntner Linien

Der Bus verbindet Rennweg am Katschberg mit Gmünd sowie Spittal/Drau.

Die genauen Fahrzeiten entnehmen Sie bitte den aktuellen Fahrplänen bequem abrufbar über den QR-Code ÖBB Scotty sowie der Kärntner Linien.

ÖBB Scotty

Dorfservice

Wir bieten Unterstützung im Alltag:
Fahrtendienste, Begleitungen, Einkaufsservice sowie Besuchs- und kleine Hilfsdienste, die ein selbstständiges und sicheres Leben gewährleisten - vor allem für Menschen mit eingeschränkter Mobilität.

Ansprechpartner im Gemeindeamt: Carina Payer MO von 9.00 bis 11.00 Uhr
T.: 0664 73 93 59 80 | E.: rennweg@dorfservice.at | I.: www.dorfservice.at

Dorfservice

Ladestationen für Elektrofahrzeuge

Öffentliche Ladestation beim Gemeindeamt
Rennweg 51, 9863 Rennweg am Katschberg

Öffentliche Ladestation beim Gasthof Mühlbacherhof
Mühlbach 4, 9863 Rennweg am Katschberg



Autobahnanbindung

Über die nahe Auffahrt zur **A10 Tauernautobahn** erreichen Sie zahlreiche Städte und Destinationen schnell und bequem - von Salzburg und Villach bis nach Italien, Slowenien und Bayern.

- Salzburg – ca. 1:45 Std.
- Villach – ca. 55 Min.
- Klagenfurt – ca. 1:10 Std.
- Tarvisio (Italien) – ca. 1:15 Std.
- Ljubljana – ca. 2:00 Std.
- München – ca. 3:00 Std.

Regionalentwicklung Nockregion

Die **LAG Nockregion-Oberkärnten** ist eine von 83 LEADER-Regionen in Österreich und trägt maßgeblich zur Regionalentwicklung in der Nockregion bei. Sie ist eine Organisation, die von der EU vorgeschrieben ist, um finanzielle Mittel aus dem Programm LEADER in der Region in Anspruch nehmen zu können.
Diese Mittel unterstützen innovative Ideen und Projekte von Menschen, Gemeinden, Vereinen oder anderen Institutionen.
Die LAG Nockregion-Oberkärnten fungiert somit als Schnittstelle zwischen Land, Bund und EU, um die Nockregion nachhaltig zu entwickeln und voranzubringen.

Die Nockregion umfasst **16 Mitgliedsgemeinden**. Neben den zwei Tourismusverbänden **Millstätter See - Bad Kleinkirchheim - Nockberge** und **Katschberg - Lieser- und Maltatal** befinden sich auch die drei kulturellen Zentren Spittal/Drau, Millstatt am See und Gmünd in der Region.

Der Biosphärenpark Nockberge liegt zum überwiegenden Teil, der Nationalpark Hohe Tauern nur im Bereich der Gemeinde Malta, im Gebiet der Nockregion.
Auf einer Fläche von knapp 1.292 km² leben in der Region rund 50.300 Einwohner:innen.

Der **Regionalverband Spittal-Millstättersee-Lieser-Malta-Nockberge** nimmt ebenso eine zentrale Rolle in der Regionalentwicklung ein.
Es handelt sich dabei um einen freiwillig zusammengeschlossenen Gemeindeverband mit 17 Mitgliedsgemeinden, der mit der LAG Nockregion-Oberkärnten im „Kompetenzzentrum für Regionalentwicklung" eng verwoben ist.

NOCKREGION

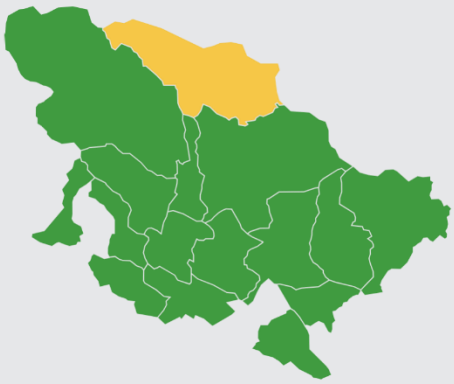

Die lebenswerten Gemeinden der Nockregion

Bad Kleinkirchheim
Baldramsdorf
Feld am See
Fresach
Gmünd in Kärnten
Krems in Kärnten
Lendorf
Malta
Millstatt am See
Mühldorf
Radenthein
Rennweg am Katschberg
Reichenau
Seeboden
Spittal/Drau
Trebesing

Der Regionalverband ist Träger zahlreicher Projekte aus unterschiedlichen Förderschienen. Dazu zählen unter anderem die Klima- und Energie-Modellregionen (KEM), die Klimawandel-Anpassungsmodellregionen (KLAR!), gemeinnützige Beschäftigungsprojekte sowie LEADER-Projekte. Durch diese vielfältigen Aktivitäten verfolgt der Regionalverband das Ziel, die Zusammenarbeit zwischen den Gemeinden zu fördern und die regionale Entwicklung nachhaltig zu stärken.

Die **Gemeinde Rennweg am Katschberg** ist Mitglied der LAG Nockregion-Oberkärnten, des Regionalverbandes, der KEM Lieser- und Maltatal und der KLAR! Nockregion.

- **Kompetenzzentrum für Regionalentwicklung**
  LAG Nockregion-Oberkärnten
  Regionalverband Spittal-Millstättersee-Lieser-Malta-Nockberge
  9545 Radenthein, Hauptstraße 4/2

  T.: 04246 29406-0
  E.: office@nockregion-ok.at
  I.: nockregion-ok.at

Regionalentwicklung

Die Programme KEM (Klima- und Energie-Modellregionen) und KLAR! (Klimawandel-Anpassungsregionen) des Klima- und Energiefonds Österreich unterstützen Gemeinden, Betriebe, Unternehmen und Bürger:innen in den Bereichen Klimaschutz und Klimawandel. Für die Gemeinde Rennweg am Katschberg gibt es dazu folgende Ansprechpersonen:

Klima- und Energie-Modellregionen
Wir gestalten die Energiewende

KEM Lieser-Maltatal: Martin Steinbacher BSc MSc
Hauptstraße 4/2, 9545 Radenthein
M.: 0699 18 22 8843
E.: martin.steinbacher@nockregion-ok.at
I.: www.kem-lieser-maltatal.at

KLAR!
Vorbereitet auf die Klimakrise

KLAR! Nockregion: Mag. Franziska Weineiss
Hauptstraße 4/2, 9545 Radenthein
M.: 0699 18 22 88 01
E.: franziska.weineiss@nockregion-ok.at
I.: rm-kaernten.at/lag-nockregion-oberkaernten

Entdecke, was in der Nockregion möglich ist.

Ein neuer Job? Ein neues Zuhause? Oder die Sehnsucht nach der Heimat?
Manchmal ist es Zeit für einen neuen Ort. Für neue Möglichkeiten.
Für ein Leben, das sich einfach richtig anfühlt.

In der Oberkärntner Nockregion findest du Raum für all das,
was dir wichtig ist: Natur direkt vor der Haustür, berufliche Perspektiven,
mehr Lebensqualität und Menschen, bei denen du dich willkommen fühlst.

Entdecke, was hier auf dich wartet. Und finde heraus,
warum du hier **MEHR SEIN** kannst:

1 REGION.
16 GEMEINDEN.
1000 MÖGLICHKEITEN.

MEHR SEIN

Österreichs beste Lebens- und Arbeitsregion.

Die Nockregion will nicht einfach nur eine Region sein, sie will **die Region** sein. Die Region, in der du gerne lebst. In der du gerne arbeitest. In der du dich zuhause fühlst. Beste Region ist dabei kein messbarer Titel, sondern ein Gefühl: von Sicherheit, Zufriedenheit, Zukunftsperspektiven und Lebensqualität.

Wie werden wir zur besten Region?
Durch gemeinsamen Gestaltungswillen, durch Mut und vor allem durch den Anspruch, immer ein Stück mehr zu ermöglichen.

- Mehr konkrete Maßnahmen: Mehr Arbeitsplätze mit Perspektiven. Mehr leistbarer Wohnraum. Mehr und bessere Verkehrsanbindungen. Mehr Aus- und Weiterbildungen. Mehr Freizeitangebote für junge Menschen. Mehr Kinderbetreuungsplätze. Attraktivere Ortskerne.
- Mehr ideelle Werte und Stärken: Mehr Lebensqualität. Mehr Natur. Mehr Sicherheit. Mehr Verbundenheit.

Doch in der Nockregion geht es nicht um mehr haben, mehr erleben oder mehr konsumieren.
Es geht um etwas anderes: um das Gefühl, mehr bei sich selbst zu sein. Mehr bei sich anzukommen.
Mehr nach den eigenen Vorstellungen zu leben. Um **MEHR SEIN**.

**Die Nockregion lädt dich ein, hier zu leben und zu arbeiten,
deine Ideen zu verwirklichen und mitzugestalten.**

Verschaffe dir gleich einen Überblick. Mit unserer **Standortbroschüre**.

Standortbroschüre

Gesundheit & Soziales

Allgemeine Notrufnummern

Feuerwehr: 122
Polizei: 133
Polizeiinspektion Rennweg: 0591 33 22 34
Rettung: 144

Ärztenotruf: 141
Bergrettung: 140
Wasserrettung: 130
Gasnotruf: 128
Apothekennotruf: 1455
Vergiftungszentrale: 01 406 43 43
Gesundheitsnummer: 1450
Krankentransport: 1484
Euronotruf: 112

Psychiatrischer Not- und Krisendienst: 0664 300 90 03
Frauenhaus: (Schutzeinrichtung für Frauen und deren Kinder)
Spittal/Drau: 04762 613 86, Villach: 04242 310 31
Krisenineterventionsteam für Kinder und Jugendliche:
Spittal/Drau: 04762 37 440

Notdienste

- Apotheken Bereitschafts- & Notdienst
  I.: www.apothekerkammer.at
- Ärztenotdienst der Ärztekammer
  I.: www.aekktn.at/bereitschaftsdienst
- Notdienst der Zahnärztekammer
  I.: ktn.zahnaerztekammer.at

TIPP BEI ANRUF:

WO
geschah es?

WAS
geschah?

WIE VIELE
Personen sind betroffen?

WELCHE
Verletzungen?

WARTEN
auf Rückfragen!

Apothekendienst

Ärztenotdienst

Zahnärztenotdienst

Pflegenahversorgung

Kostenlose Beratung zu mobilen Diensten, 24-Stunden Betreuung, Pflegegeldeinstufungen u. Hilfe bei der Organisation von Kurzzeitpflegeplätzen.

- KONTAKT Dorfservice & Pflegekoordinatorin:
  Frau Carina Payer
  T.: 0664 739 35 980
  I.: www.dorfservice.at/dorfservice-rennweg

Sprechstunden
im Marktgemeindeamt
Rennweg am Katschberg
Jeden Montag
von 9:00 bis 11:00 Uhr

Apotheke

- Hausapotheke - Dr. Nagele
  MO, MI, DO: 7:30-12:30 Uhr,
  DI.: 15:00-18:00 Uhr, FR. 7:30-11:30 Uhr

  Rennweg 24a, 9863 Rennweg
  T.: 04734 36293
  E.: office@ordination-nagele.at
  I.: ordination-nagele.at

Fachärzte f. Allgemeinmedizin

- Dr. Jutta Nagele
  Rennweg 24a, 9863 Rennweg
  T.: 04734 36293
  E.: office@ordination-nagele.at
  I.: ordination-nagele.at

- Dr. Luger (Wahlarzt)
  Rennweg 88
  9863 Rennweg am Katschberg
  T: 04734 605 oder 04732 37501
  E.: ordinationluger@gmx.at
  I: drluger.at

- Arztpraxis Katschberg (Wahlarzt)
  (zusätzlich Unfallchirurgie)
  Katschberghöhe 4
  9863 Rennweg am Katschberg
  T: 04734 240 24
  I.: ordination-katschberg.at

Krankenhaus Spittal/Drau

Billrothstraße 1, 9800 Spittal/Drau
T.: 04762 622
E.: office@khspittal.com
I.: www.khspittal.com

Landesklinik Tamsweg

Bahnhofstraße 7, 5580 Tamsweg
T.: 05 7255 47
E.: office.lk-tamsweg@salk.at
I.: salk.at

Tierarzt

Dipl-TA Josef Dorfer
Stranach 492,
5582 St. Michael im Lungau
T.: 06477 7637
M.: 0664 4431067

Fachärzte sowie weitere Tierärzte in der näheren Umgebung siehe: www.aekktn.at/arztsuche

Arztsuche

Fit fürs Leben

Kostenlose, anonyme mobile Erziehungsbegleitung im Lieser- und Maltatal.
Unterstützung für Eltern, PädagogInnen, Kinder und Jugendliche.

- KONTAKT:
  Mag. Renate Schiffer
  T.: 0664 30 17 702

Kinder & Jugendliche

Schule & Betreuung

Kindergarten & Tagesmutter im Bildungszentrum Rennweg

Halbtages- & Ganztagesbetreuung 3- bis 6-Jährige – Besuch ab 0,8 Monaten möglich.

Mo - Do 7:00 – 16:00 Uhr; Fr: 7:00 – 13:15 Uhr
Zusatzangebote: Betreuung an Fenstertagen,
Ferienbetreuung / Nachmittagsbetreuung



KINDERGARTENLEITUNG: Elke Dullnig
Rennweg 64, 9863 Rennweg am Katschberg
M.: 0664 80327 5581
E.: kg.rennweg@avs-sozial.at | I.: bz-rennweg.at

TAGESMUTTER: Madlene Brandstätter
M.: 0664 80327 5584

Volksschule Rennweg mit Mittelschulklassen im Bildungszentrum Rennweg

Pflichtschule für 6- bis 14-Jährige: Unterrichtsbeginn: Mo - Fr jeweils 8:00 Uhr

Im Bildungszentrum werden Volksschul- und Mittelschulklassen geführt. Weitere Angebote: Bibliothek, Skitage, Exkursionen, Wandertage, Projektwochen, Erste-Hilfe-Kurse



Foto: © Bildungszentrum Rennweg

KONTAKT: Sieglinde Seebacher – Schulleitung
Rennweg 64, 9863 Rennweg am Katschberg
T.: 04734 427
E.: direktion@vs-rennweg.ksn.at
I.: bz-rennweg.at

Betreuungen

NACHMITTAGSBETREUUNG:
Über AVS (Anmeldung über den Kindergarten) für Schüler:innen bis 10 Jahre möglich.
KONTAKT: Elke Dullnig | M.: 0664 80327 5581 | E.: kg.rennweg@avs-sozial.at

MITTAGSBETREUUNG:
An allen Schultagen von 11:30 – 14:00 Uhr für Kindergartenkinder und Schüler:innen des Bildungszentrums



KONTAKT: Hermine Stranner | T.: 0680 551 82 66
I.: rennweg-katschberg.gv.at/kinder-mittagsbetreuung

Basteln, Spielen, Tanzen, Singen, wenn es sein soll,
Hausaufgaben machen, dies und vieles mehr wird geboten.
Flexible Anmeldung täglich möglich.

Musikschule Lieser-Maltatal PLUS

KONTAKT: Petra Glanzer, MS Direktorin
Rennweg 64, 9863 Rennweg am Katschberg
T.: 0650 9862 000 | E.: petra.glanzer@musikschule.at | I.: musikschule.ktn.gv.at

Weitere Angebote für Kinder & Jugendliche

(siehe auch „Freizeitangebote“ Seite 17)

Sommerschule im Bildungszentrum

In den letzten beiden Ferienwochen vor Schulbeginn findet von **8:00 bis 11:30 Uhr** die kostenlose Sommerschule für Schüler:innen statt. Die Anmeldung ist ausschließlich über die Schulleitung möglich.

Spielplätze und Begegnungsorte

- **Schulsportplatz, Spielplatz und Eislaufplatz – in Rennweg**
  (Einfahrt vis-à-vis dem Schulparkplatz)
  Die großzügige Sport- und Bewegungsfläche bietet viel Platz für Spiel, Sport und gemeinsame Aktivitäten im Freien und ist zugleich ein wichtiger Treffpunkt für Schule und Freizeit und ein Eislaufplatz im Winter.

- **Spielplatz St. Peter – am Dorfplatz**
  Der neu gestaltete Spielplatz im Ortsteil St. Peter lädt zum Spielen in ruhiger Umgebung ein. Ein familienfreundlicher Treffpunkt im Herzen der Ortschaft St. Peter.

- **Spielplatz Oberdorf (Begegnungszone)**
  Der ruhig gelegene Spielplatz im verkehrsberuhigten Ortsteil Oberdorf ist ein angenehmer Treffpunkt für Familien in naturnaher Umgebung.

- **Spielplatz Gries – unterhalb der Tennisanlage**
  Die schattige Lage und die Nähe zum Schwimmbad, Skaterplatz und weiteren Freizeiteinrichtungen machen ihn zu einem idealen Zwischenstopp für Familien.

- **Skaterplatz und Volleyballplatz in Gries – neben den Tennisplätzen**
  Treffpunkt für alle, die sich gerne auf Rollen austoben. Verschiedene Skate-Elemente bieten Abwechslung für Anfänger und Fortgeschrittene.

- **Spielplatz Pöllatal – beim Grillplatz bzw. P1 im Pöllatal**
  Mitten im wunderschönen Naturschutzgebiet Pöllatal.

- **Almspielplatz** – Katschberghöhe 16, 9863 Rennweg am Katschberg
  Der Almspielplatz auf der Katschberghöhe verbindet Spiel, Bewegung und Naturerlebnis inmitten der beeindruckenden Bergwelt.

  Die große Holzkugelbahn mit abwechslungsreichen Bahnelementen lädt zum Ausprobieren ein. Kletter-, Balancier- und weitere Spielstationen fördern Geschicklichkeit und Bewegungsfreude.

- **Kindererlebniswelt „Katschhausen“** – Katschberghöhe 30, 9863 Rennweg am Katschberg
  Ein abwechslungsreiches Ausflugsziel für Familien auf der Katschberghöhe:
  Zahlreiche Spielstationen laden zum Entdecken, Rätseln und Ausprobieren ein.

  Die Wasserwelt bietet an warmen Tagen erfrischenden Spielspaß, der Streichelzoo besondere Tierbegegnungen. Auf einer Rätselreise rund um die „Katschlinge“ erkunden Kinder spielerisch die Erlebniswelt. Das passende Rätselheft ist im Tourismusbüro Katschberg/Rennweg erhältlich und begleitet sie auf ihrer Tour.

Lokale Besonderheiten

Naturschutzgebiet Pöllatal

Das Naturschutzgebiet Pöllatal bei Rennweg ist ein echtes Naturjuwel und ein ideales Ausflugsziel für die ganze Familie.

Inmitten der Region Katschberg Lieser-Maltatal erwarten euch beeindruckende Landschaften, urige Almhütten und zahlreiche Möglichkeiten zum Entspannen und Entdecken.

Entlang des klaren Gebirgsbachs Lieser laden ein Grillplatz, Rastbereiche und Spielmöglichkeiten zu einer gemütlichen Pause ein. Ob gemütlicher Spaziergang, kinderwagentaugliche Wanderung oder anspruchsvolle Bergtour, hier findet jeder das passende Erlebnis. Das weitläufige Schutzgebiet zählt zu den größten in Kärnten und begeistert mit unberührter Natur und herrlichen Ausblicken.

NATURSCHUTZGEBIET PÖLLATAL

Größe: ~ 31,7 km²
Höhenlage: 1.000 – 2.800 m
Schutzstatus: Naturschutzgebiet (seit 1973), Europaschutzgebiet (seit 2009)

Ein wahres Highlight ist der **Bacherlebnisweg**, welcher durch den Wald entlang der Lieser führt und Kindern mit Schautafeln die Natur näherbringt.

Auf rund sechs Kilometern führt euch dieser abwechslungsreiche Themenweg entlang der Lieser durch die beeindruckende Natur des Pöllatals. Wald, Wasser und zahlreiche Erlebnisstationen machen die Strecke besonders spannend. Schautafeln, Rätsel und interaktive Elemente laden Kinder und Jugendliche dazu ein, die Natur mit allen Sinnen zu entdecken.

Viele Bachzugänge sorgen an warmen Tagen für Erfrischung und Spaß. Für eine gemütliche Einkehr bieten sich Hütten entlang des Weges an – ideal für einen gelungenen Familienausflug mit Bewegung, Lernen und viel Freude.

Start: Parkplatz/Grillplatz
9863 Rennweg am Katschberg



Bild: Naturschutzgebiet Pöllatal

Geschichte & Sehenswertes

Auf historischen Wegen

Knapp südlich des heutigen Gemeindegebiets befand sich zwischen Ried und St. Nikolai ab dem 12. Jahrhundert die Burg Rauchenkatsch, erstmals 1197 erwähnt und Stammsitz der Herren von Katsch. Die Kirche St. Peter diente später als deren Begräbnisstätte. Lange Zeit stand das Gebiet unter Salzburger Einfluss.

Ein starkes Erdbeben erschütterte am 4. Mai 1201 das Liesertal. Das Epizentrum wird nach neuesten Erkenntnissen zwischen St. Peter, Rennweg und Gmünd lokalisiert. Dabei wurde die Katscher Burg (Rauchenkatsch) zerstört. Das Erdbeben gilt als eines der stärksten historischen Beben in Kärnten, mit Schäden, die bis ins Drautal reichten.

1995 wurde das Innere Pöllatal vom Bundesland Kärnten zu einem Natura-2000-Schutzgebiet erklärt.

Am 1. Juli 2007 erfolgte nach dem Beschluss des Kärntner Landtages vom 10. Mai 2007 die Erhebung zur Marktgemeinde.



Bild: Kirche St. Peter

Kirchliche Kultur

Die Kirche St. Peter, die Filialkirche St. Georgen und die Marienkapelle am Katschberg zählen zu den prägenden sakralen Bauwerken der Gemeinde. Sie spiegeln die religiöse Tradition der Region wider und sind zugleich Orte der Ruhe und Besinnung. Eingebettet in die alpine Landschaft laden sie Besucherinnen und Besucher zum Innehalten ein und geben Einblick in die gewachsene Geschichte des Ortes.

Alpines Erbe

Rennweg am Katschberg ist stark von seiner alpinen Tradition geprägt. Die über Generationen gewachsene Almwirtschaft sowie die enge Verbindung zur Holz- und Landwirtschaft sind bis heute sichtbar. Dieses kulturelle Erbe bestimmt nicht nur das Landschaftsbild, sondern auch das Leben und Arbeiten in der Region.



Bild: Filialkirche St. Georgen

Schritt für Schritt die Vielfalt entdecken

Herzerlweg zur Gamskogelhütte

Der knapp vier Kilometer lange Themenrundweg startet auf der Katschberghöhe und ist bestens für Kinderwagen geeignet. Liebevoll gestaltete Holzskulpturen, Herzerlbänke und Erlebnisstationen wie das „Beziehungsrad“ säumen den leichten Pfad.

Direkt bei der gemütlichen Gamskogelhütte belohnen ein großer Alpenspielplatz und ein herrlicher Panoramablick die ganze Familie nach der rund 45-minütigen Wanderung.



Bild: Herzerlweg am Katschberg
© Tourismusregion Katschberg-Rennweg

Bacherlebnisweg Pöllatal

Dieser flache, sechs Kilometer lange Lehrpfad verläuft durch das idyllische Naturschutzgebiet Pöllatal entlang der Lieser. Er ist gut mit dem Kinderwagen befahrbar und bietet elf Stationen mit Rätseln und Spielaufgaben für Kinder.
Am Ziel wartet die Kochlöffelhütte mit einem Streichelzoo.

Tipp: Der Bacherlebnisweg lässt sich ausgezeichnet mit einer gemütlichen Fahrt mit der Tschu-Tschu-Bahn kombinieren und ist dadurch auch für Kleinkinder interessant.



Bild: Pöllatal © Tourismusregion Katschberg-Rennweg

Katschberger Adventweg

Entlang des verschneiten, fackelbeleuchteten Winterrundweg im Gontal finden Familien ein Weihnachtslabyrinth, einen Lichterwald, Teestationen zum Aufwärmen (mit eigenen Thermobechern) sowie eine lebendige Krippe mit Schafen und Ponys.

Tipp: Der 2,5 km lange Wichtelweg zur Pritzhütte kann alternativ und sehr romantisch mit einem **Pferdeschlitten** zurückgelegt werden.



Bild: Katschberger Adventweg © Michael Stabentheiner
© Tourismusregion Katschberg-Rennweg

Kunst, Kultur & Denkmäler

Katschtaler Heimatmuseum:

Öffnungszeiten: Nach telefonischer Vereinbarung
St. Peter 16, 9863 Rennweg am Katschberg | M.: 0664 739 05 617

Das liebevoll gestaltete Regionalmuseum dokumentiert die reiche Kultur, Natur und die bäuerliche sowie bergmännische Vergangenheit der Region.

Arsenhütte & Sennhütte:

Ein thematischer Schwerpunkt liegt auf der Darstellung der historischen Sennhütten-Bewirtschaftung sowie dem Bergbau. Die Region um den Katschberg blickt auf eine lange Tradition des Erzabbaus zurück, wozu auch die Verarbeitung in historischen Schmelz- und Arsenhütten gehörte.

Troadkästen & Katschtaler Denkmäler:

Über das gesamte Gemeindegebiet verteilt, prägen liebevoll erhaltene Troad- und Speckkästen das Ortsbild und verleihen vielen Gehöften und Anwesen ihren ganz besonderen, traditionellen Charakter Die meist nahe der Häuser errichteten, zweigeschossigen, überwiegend gemauerte Bauten dienten der bäuerlichen Vorratshaltung.

Unter Denkmalschutz steht das sog. Pocherhaus (Haupthaus und Pochwerk) in Oberdorf. In diesem Haus wurde auch einst der berühmte Maler- und Bildhauer Josef Messner geboren.

Zahlreiche Bildstöcke und Wegkapellen prägen das Gemeindegebiet und sind wichtige Bestandteile des Orts- und Landschaftsbildes unseres Katschtales.



Foto: Pocherhaus - Haupthaus



Foto: Pochwerk

Kulturelle Ausflüge & Regionale Highlights:

Die nahe Künstlerstadt Gmünd (ca. 15 Min.)
bietet mit der Kulturinitiative Gmünd, dem Kulturkino und dem Pankratium ganzjährig ein vielfältiges Programm aus Kunst, Literatur, Film und Kabarett sowie Angebote für Groß und Klein.

Veranstaltungen in der Region

Veranstaltungen

Freizeitangebote


Bild: Freibad

- **Freibad der Marktgemeinde Rennweg am Katschberg**
  Freibecken, Kinderplanschbecken, Liegewiese, Spielgeräte, Minigolf, Buffetbetrieb

  Gries 53, 9863 Rennweg am Katschberg
  T.: 04734 208 | M.: 0664 252 73 45
  I.: rennweg-katschberg.gv.at/freibad

- **Tennisplatz**
  Tennisclub Rennweg/Katschberg
  Gries 13A, 9863 Rennweg am Katschberg
  T.: 0650 9863100 | E.: office@tennisclub-rennweg.at
  I.: www.tennisclub-rennweg.at

- **Sportplätze**
  FC Rennweg: Rennweg 120, 9863 Rennweg am Katschberg | T.: 0664 2301927

  Sportplätze Katschberghöhe - Beachvolleyball, Fußball, Tennis
  Katschberghöhe 30, 9863 Rennweg am Katschberg | T.: 04734 630 | I.: www.katschberg.at

  Indoor Sporthalle: TheCage – Indoor Kletterwand, Bouldern, Basketball, Trampolin,
  Katschberghöhe 331, 9863 Katschberg | T.: 04734 24040 | E.: info@katschberg-lodge.at

- **Skigebiet der Bergbahnen Katschberg**
  Katschberghöhe 17, 9863 Katschberg | T.: 04734 83888 | E.: info@katschi.at | I.: www.katschi.at
  Tickets: Talstationen St. Margarethen, Tschaneck und Aineckbahn

  Winter
  - Rund 80 Pistenkilometer (Kärnten und Salzburg)
  - 17 moderne Liftanlagen & hohe Schneesicherheit
  - „Katschi's Kinderwelt" Kinderbereich mit Mini-Jet
  - Freeride- und anspruchsvolle Tiefschneehänge
  - Geführte Touren u. Schneeschuhwanderungen
  - Gemütliche Skihütten mit regionaler Kulinarik

  Sommer
  - Familienfreundliche Spazierwege sowie
  - leichte bis anspruchsvolle Wanderungen.
  - Rad-, E-Bike- und Mountainbike Strecken
  - Sommerrodelbahn „Katschi's Goldfahrt"
  - Kindererlebniswelt „Katschhausen"
  - Bogenschießen

- **Langlaufloipe Pöllatal**
  Mitten im Naturschutzgebiet Pöllatal laden bei passenden Schneeverhältnissen bestens präparierte Langlaufloipen und idyllische Spazierwege dazu ein, die winterliche Natur zu genießen.

- **Hochseilgarten Adventurepark Katschberg**
  Der größte Waldhochseilgarten Kärntens bietet ein Kletterabenteuer inmitten der Baumwipfel.

  Katschberghöhe 30, 9863 Katschberghöhe
  Betreiber: Ski- & Sportschule Katschberg |
  T.: 0660 8388100 | E.: info@skischule-krabath.at

- **Tschu-Tschu-Bahn im Pöllatal**
  Betriebszeiten: Mitte Mai bis Ende Oktober
  täglich ca. 9:00 – 17:00 Uhr (im Stundentakt)
  Pöllatal 1, 9863 Rennweg am Katschberg
  T.: 04734 3300 | E.: tschutschu-bahn@katschberg.at

  (siehe auch „Spielplätze" Seite 12)

TOURISMUSINFORMATION
Alle Infos zu Freizeitaktivitäten

Katschberghöhe 30
9863 Katschberghöhe
T.: 04734 630
E.: region@katschberg.at
I.: www.katschberg.at

Vereine

- Wirtschaftsverein
  Rennweg am Katschberg
  Obfrau: Sonja Peitler
  Rennweg 59, 9863 Rennweg am Katschberg
  E.: info@wirtschaft-rennweg.at
  I.: www.wirtschaft-rennweg.at

- Katschtaler Trachtenkapelle
  Obmann: Herbert Ramsbacher
  Oberdorf 21, 9863 Rennweg
  T.: 0660 122 71 43
  E.: tk-rennweg@gmx.at
  I.: www.tk-rennweg.at

- Katschtaler Sängerrunde
  Obmann: Josef Lax
  Chorleiterin: Anja Lax-Peitler
  Krangl 48, 9863 Rennweg
  T.: 0664 3505313
  E.: josef.lax@aon.at

- Trachtengruppe Katschtal
  Obfrau: Bettina Aschbacher
  Aschbach 1, 9863 Rennweg
  T.: 0670 7717147
  E.: bettina.aschbacher@bioprojekte.at

- FC Rennweg
  Obmann: Peter Seebacher
  Angern 1, 9863 Rennweg am Katschberg
  T.: 0676 675 12 29
  E.: seepet60@gmail.com
  I.: www.fcrennweg.at

- Tennisclub Rennweg/Katschberg
  Obmann: Helmut Kari
  Aschbach 13, 9863 Rennweg am Katschberg
  T.: 0650 9863100
  E.: office@tennisclub-rennweg.at
  I.: www.tennisclub-rennweg.at

- Skiclub Rennweg/Katschberg
  Obmann: Herbert Steiner
  Oberdorf 9, 9863 Rennweg
  T.: 0664 52 33 411
  E.: info@scr-katschberg.at
  I.: scr-katschberg.at

- Katschtaler Jägerschaft
  Obmann: Ing. Franz Kratzwald
  St. Peter 87, 9863 Rennweg
  T.: 0664 5347804
  E.: f.kratzwald@gmx.at

- Kärntner Bergwacht
  Einsatzstelle Rennweg
  Einsatzleiter: Johann Peitler
  Oberdorf 46, 9863 Rennweg

- Landjugend Rennweg am Katschberg
  Obmann: Elias Peitler
  Rennweg 9, 9863 Rennweg
  T.: 0677 620 148 31
  E.: elias.peitler123@gmail.com

- Katschtaler Kirchenchor
  Obfrau: Bettina Aschbacher
  Aschbach 1, 9863 Rennweg am Katschberg
  T.: 0670 771 71 47
  E.: bettina.aschbacher@bioprojekt.at

FREIWILLIGENZENTRUM KÄRNTEN
Plattform f. ehrenamtliche Organisationen

Rosenegger Straße 20
9021 Klagenfurt am Wörthersee
T.: 050 536 13085
E.: fwz@ktn.gv.at
I.: www.fwz-ktn.at

- Österr. Kameradschaftsbund
  Obmann: Josef Wirnsberger
  Schlaipf 5, 9863 Rennweg am Katschberg
  T.: 0676 92 11 365
  E.: schlaipfa.sepp@gmail.com

- Katholische Frauenbewegung
  Teamleitung:
  Martina Wirnsberger, Elfriede Rauter
  Frankenberg 13,
  9863 Rennweg am Katschberg

- Freiwillige Feuerwehr Rennweg
  Ortskommandant: Peter Kircher
  Rennweg 84
  9863 Rennweg am Katschberg
  T.: 04734 222
  E.: info@ff-rennweg.at
  I.: www.ff-rennweg.at

- Löschzug Katschberg
  Zugskommandant: Martin Lerchster
  Wasserfallweg 6, 9545 Radenthein
  T.: 04734 222
  E.: info@ff-rennweg.at
  I.: www.ff-rennweg.at

- Freiwillige Feuerwehr St.Peter-Oberdorf
  Ortskommandant: Stefan Bliem
  Gries 4, 9863 Rennweg am Katschberg
  T.: 04734 83301
  E.: ff-stpeteroberdorf@bfkdo-spittal.org

- Katschtaler Blumenfreunde
  Obmann: Andreas Ramsbacher
  Oberdorf 36, 9863 Rennweg am Katschberg
  T.: 0664 337 32 80
  E.: randi9863@gmx.at

- Motorsportclub Katschberg
  Obmann: Mario Wirnsberger
  Schwaigerschaft 31, 9872 Millstatt
  T.: 0676 923 48 40

- Laufsportclub
  Obmann: Gernot Thiel
  Seebacherstr. 63, 9851 Lieserbrücke
  T.: 0664 187 84 89
  E.: office@lsc-rennweg.at
  I.: www.lsc-rennweg.at

- Bienenzuchtverein Katschtal
  Obmann: Martin Wirnsberger
  Frankenberg 42
  9863 Rennweg am Katschberg
  T.: 0677 616 439 12
  E.: wirns.martin@aon.at

- Theatergruppe Rennweg
  Obmann: Michael Seebacher
  Krangl 47, 9863 Rennweg am Katschberg
  T.: 0664 106 04 14
  E.: ara.rennweg@aon.at

Wirtschaft

Unternehmen in Rennweg am Katschberg:
Anzahl 219 (Stand 2024)

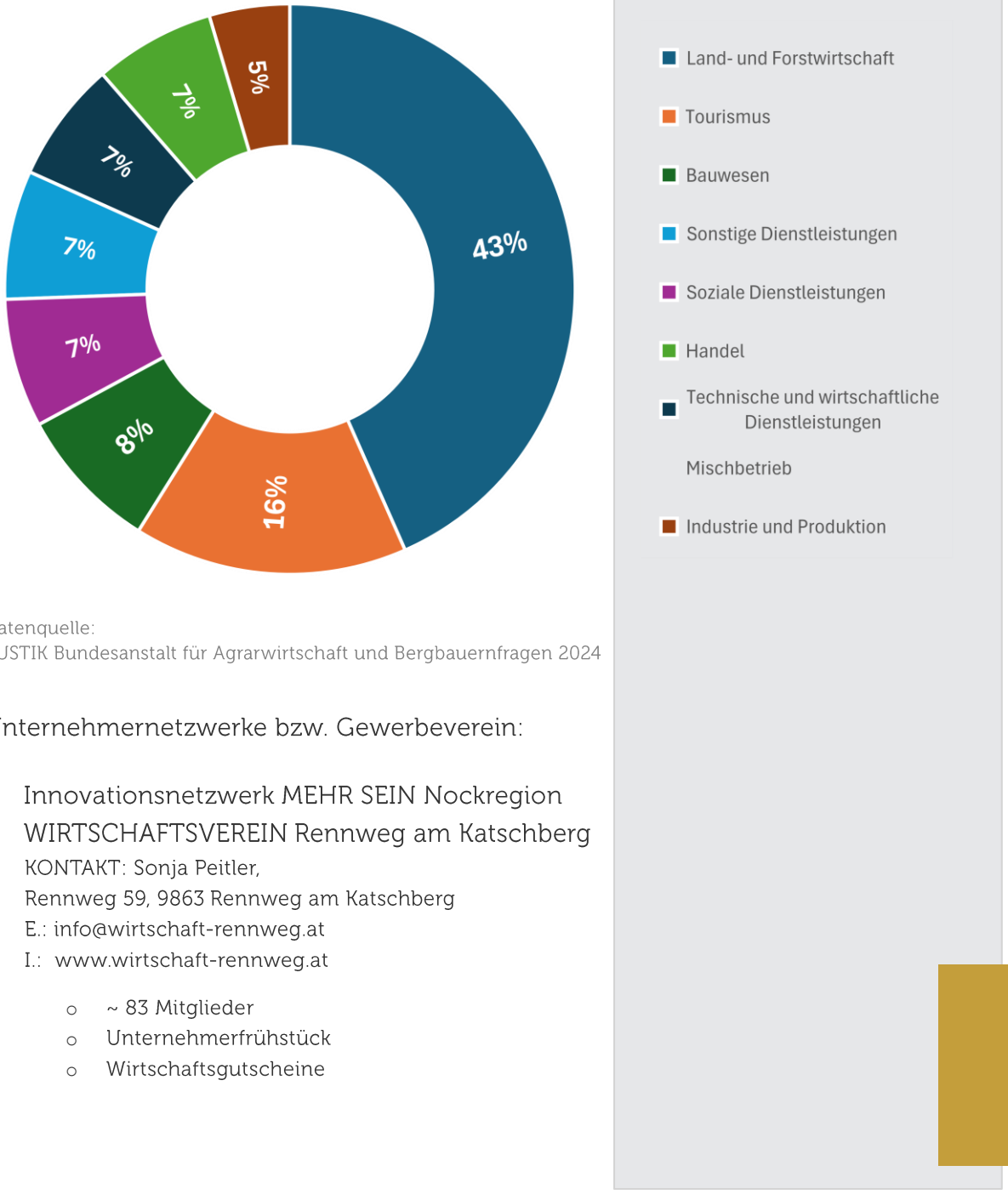

Datenquelle:
RUSTIK Bundesanstalt für Agrarwirtschaft und Bergbauernfragen 2024

Unternehmernetzwerke bzw. Gewerbeverein:

- Innovationsnetzwerk MEHR SEIN Nockregion
- WIRTSCHAFTSVEREIN Rennweg am Katschberg
  KONTAKT: Sonja Peitler,
  Rennweg 59, 9863 Rennweg am Katschberg
  E.: info@wirtschaft-rennweg.at
  I.: www.wirtschaft-rennweg.at
  - ~ 83 Mitglieder
  - Unternehmerfrühstück
  - Wirtschaftsgutscheine

Gut ankommen in der Marktgemeinde Rennweg am Katschberg

Wo muss ich meinen Wohnsitz an- und abmelden?

Nach Ihrem Umzug ist die Anmeldung des neuen Wohnsitzes bei der Gemeinde einer der ersten notwendigen Schritte. Die Meldepflicht gilt für alle Personen, die mit Ihnen im gemeinsamen Haushalt leben, auch für Kinder und Jugendliche unter 18 Jahren.

Die Anmeldung kann gleichzeitig mit der Abmeldung des bisherigen Wohnsitzes erfolgen und muss
▷ **innerhalb von drei Tagen** nach dem Umzug erledigt werden.

Gemeinde Rennweg am Katschberg

Wenn Sie keine österreichische Staatsbürger:in sind und erstmals für mindestens drei Monate einen Wohnsitz in Österreich begründen, ist zusätzlich eine Anmeldung bei der Bezirkshauptmannschaft Spittal an der Drau erforderlich (nach Terminvereinbarung).

Als EU-, EWR- oder Schweizer Staatsbürger:in müssen Sie
▷ **innerhalb von vier Monaten** nach Ihrer Ankunft in Österreich eine Anmeldebescheinigung beantragen.

- BEZIRKSHAUPTMANNSCHAFT SPITTAL / DRAU
  Pass- und Fremdenrecht
  9800 Spittal an der Drau, Tiroler Straße 16
  T.: 050 536-62269
  E.: bhsp.pass@ktn.gv.at

BH Spittal/Drau

Terminbuchung

Neu mit Hund in der Gemeinde?

Wenn Sie mit Ihrem Hund neu nach Rennweg am Katschberg ziehen, bitten wir Sie, **Kontakt mit der Gemeinde (Finanzverwaltung) aufzunehmen**, um die **Anmeldung zur Hundesteuer** vorzunehmen. Die Mitarbeiter:innen informieren Sie gerne über die geltenden Regelungen und beantworten Ihre Fragen.

Wie melde ich mein Kind für Kinderbetreuung oder Schule an?

Wenn Sie neu mit Ihrem Kind oder Ihren Kindern nach Rennweg am Katschberg ziehen oder sich Ihre Lebenssituation verändert, ist eine rechtzeitige Anmeldung bei Kinderbetreuungseinrichtungen und Schulen besonders wichtig.

In Österreich stehen Ihnen grundsätzlich folgende Kinderbetreuungsmöglichkeiten zur Verfügung:

- **Kinderkrippe:** für Kinder bis 3 Jahre
- **Tagesmutter:** für Kinder von 1 bis 3 Jahren
- **Kindergarten:** für Kinder ab 3 Jahren bis zum Schuleintritt

Im letzten Jahr vor Schuleintritt müssen Kinder verpflichtend den Kindergarten besuchen.
Durch dieses verpflichtende Kindergartenjahr werden allen Kindern die gleichen Bildungschancen geboten.
In Kärnten ist eine **beitragsfreie** Kinderbildung und Kinderbetreuung gesetzlich verankert. Nur wenige Einrichtungen heben in der Übergangsfrist bis 31.12.2026 noch Beiträge ein. Kosten für Verpflegung, Kreativ- und Bastelbeiträge oder Zusatzangebote können immer anfallen.

Schulpflicht und Schulsystem:

Für alle Kinder, die sich überwiegend oder dauerhaft in Österreich aufhalten, gilt die **allgemeine Schulpflicht**. Diese beginnt in jenem Kalenderjahr, in dem das Kind vor dem 1. September das sechste Lebensjahr vollendet hat. Die Schulpflicht in Österreich dauert neun Schuljahre.

Das österreichische Schulsystem gliedert sich in folgende Schulstufen:

1. bis 4. Schulstufe:	Volksschule (Grundschule) in den ersten vier Schuljahren
5. bis 8. Schulstufe:	Mittelschule od. Allgemeinbildende Höhere Schule (AHS)
9. Schulstufe:	Polytechnische Schule od. der Besuch bzw. Weiterbesuch einer mittleren oder höheren Schule

Allg. Schulpflicht

Ausbildungspflicht bis 18

In Österreich gilt nach der neunjährigen Schulpflicht die Ausbildungspflicht bis zum 18. Lebensjahr. Jugendliche müssen daher weiterhin eine Schule besuchen, eine Ausbildung machen oder an einer Bildungsmaßnahme teilnehmen.

Bildung nach der Schulpflicht

Nach der Pflichtschule bestehen verschiedene Möglichkeiten:

Weiterführende Schulen:
- Allgemeinbildende höhere Schule (AHS)
- Berufsbildende mittlere Schule (BMS) oder höhere Schule (BHS)
- Schulen für Gesundheits- und Krankenpflege
- Schulen für Sozialbetreuungsberufe
- Schulen für medizinische Assistenzberufe
- Schulen für Land- und Forstwirtschaft

Lehre:
- Lehre in einem Betrieb
- Lehre mit Matura
- Überbetrieblichen Lehrausbildung (ÜBA) über das AMS

Weitere Ausbildungen:
z. B.: Ausbildungsangebote im Bereich Gesundheits- und Krankenpflege sowie sozialbetreuende Berufe.

Vorbereitende Maßnahmen für eine weiterführende Schule oder Ausbildung:
Wenn (noch) keine weiterführende Schule möglich ist, kann das Arbeitsmarktservice mit verschiedenen Maßnahmen Unterstützung bieten.

Wie lasse ich meine Ausbildung oder meinen Beruf anerkennen?

Sie ziehen aus einem anderen Staat zu und haben dort bereits eine Ausbildung begonnen oder abgeschlossen? Dann lassen Sie sich diese anerkennen (nostrifizieren).

Nostrifikation von Schulzeugnissen

Für die Anerkennung von Hochschulabschlüssen steht Ihnen die Website www.bmb.gv.at mit Informationen, Anlaufstellen und Beratungsmöglichkeiten zur Verfügung.

Auf www.berufsanerkennung.at erhalten Sie erste Informationen zur Anerkennung der Berufsausbildung und finden Kontaktdaten der Anlaufstellen in den Bundesländern.

Berufsanerkennung

Sprachkurse

WIFI Kärnten
Europaplatz 1
9020 Klagenfurt
T.: 05 9434
E.: wifi@wifikaernten.at
I.: www.wifikaernten.at

Kärntner Volkshochschulen
Bahnhofstraße 44
9020 Klagenfurt
T.: 050 267 7000
E.: office@vhsktn.at
I.: www.vhsktn.at

BFI Kärnten
Bahnhofstraße 44
9020 Klagenfurt
T.: 05 78 78
E.: info@bfi-kaernten.at
I.: www.bfi-kaernten.at

Mädchen- und Frauenberatung

Kärntner Beratungshotline für Frauen u. Mädchen 0660 244 24 01
(24h-Beratungshotline, anonym und kostenlos)

OBERKÄRNTNER
MÄDCHEN- UND FRAUENBERATUNG:
Frauenhaus | Mädchen- und Frauenberatung | Migrant:innenberatung
T.: 04762 61 386 od. T.: 04762 35 994
E.: office@frauenhilfe-spittal.at
I.: www.frauenhilfe-spittal.at

FRAUENBERATUNG VILLACH:
Unterstützt Frauen und Mädchen
bei der Lösung individueller Probleme.
Peraustraße 23, 9500 Villach
T.: 04242 24609
E.: info@frauenberatung-villach.at
I.: www.frauenberatung-villach.at

Wen muss ich über meine Adressänderung informieren?

Nach Ihrem Umzug ist es wichtig, einige Stellen über Ihre neue Adresse zu informieren. So stellen Sie sicher, dass wichtige Post, Leistungen und Abrechnungen Sie weiterhin zuverlässig erreichen.

1. Arbeit:

- Arbeitgeberin/Arbeitgeber:
  Bitte informieren Sie Ihre Arbeitgeber:in unverzüglich über Ihre Adressänderung.
  Die meisten Arbeitsverträge verlangen eine sofortige Mitteilung der geänderten Personaldaten. Bei einem aufrechten Arbeitsverhältnis übermittelt Ihr Arbeitgeber die Daten außerdem an den zuständigen Krankenversicherungsträger.

- Pendlerpauschale:
  Wenn Sie das Pendlerpauschale geltend machen möchten, muss der Wohnort innerhalb eines Monats bekannt gegeben werden.

- Arbeitsmarktservice (AMS):
  Wenn Sie Leistungen vom AMS beziehen, werden Änderungen Ihrer Adresse automatisch weitergegeben.

2. Behörden und Ämter:

- Finanzamt:
  Wenn Sie eine Beihilfe vom Finanzamt (z.B. Familienbeihilfe) beziehen und nicht Finanz Online verwenden, sollten Sie Ihren Umzug unmittelbar auch Ihrem Finanzamt melden. Ansonsten reicht es, wenn Sie die neue Adresse im Zuge der nächsten Arbeitnehmer-veranlagung bekannt geben.

  Weitere Behörden:
  - Kfz-Zulassungsstelle
  - Stelle für Sozialhilfe/Mindestsicherung
  - Studienbeihilfenbehörde
  - Grundbuch, Firmenbuch, Gewerbeinformationssystem Austria (GISA)

3. Versicherungen:

- Krankenversicherung:
  Ist ein Arbeitsverhältnis vorhanden, wird die Änderung meist durch den Arbeitgeber übermittelt. Bei Leistungen vom AMS erfolgt die Meldung automatisch. Selbstständige und Landwirtinnen/Landwirte müssen die Adressänderung selbst vornehmen.
- Unfallversicherung
- Pensionsversicherung:
  Bitte melden Sie Ihre neue Adresse, wenn Sie Leistungen beziehen.
- Sonstige Versicherungen:
  Denken Sie auch an private Versicherungen, Haftpflicht oder Zusatzversicherungen.

4. Weitere Stellen, die man informieren sollte:

- Banken
- Post: Für einen reibungslosen Postempfang können Sie bei der Post einen Nachsendeauftrag einrichten, auch online unter www.post.at
- OBS (ehemals GIS)
- Kindergarten, Schule, Universität, Fachhochschule
- Wehr- und Zivildienstserviceagentur
- Verkehrsbetriebe (z. B. bei Jahreskarten)
- Glaubensgemeinschaften (z. B. Kirchenbeitragsstelle)
- Ärztinnen und Ärzte

Platz für Notizen

